

Segunda parte

Población y poblamiento

- Densidad de población y evolución demográfica
- Las trayectorias migratorias
- Espacio urbano/hábitat rural

1. Densidad de población y evolución demográfica

OBJETIVOS

- Conocer el número de habitantes y la densidad de la población española
- Recordar las principales características del último informe del INE
- Localizar las comunidades más pobladas y menos pobladas
- Saber cómo se reparte la población en el territorio

1. Densidad de población y evolución demográfica →Cifras de interés

- Población española: 46 704 314 hab
- Densidad: 93 hab/km² (Francia: 117, Italia: 198, Alemania: 225, media Europa: 32)
- Crecimiento de la población importante desde los años 70.

1. Densidad de población y evolución demográfica →2012

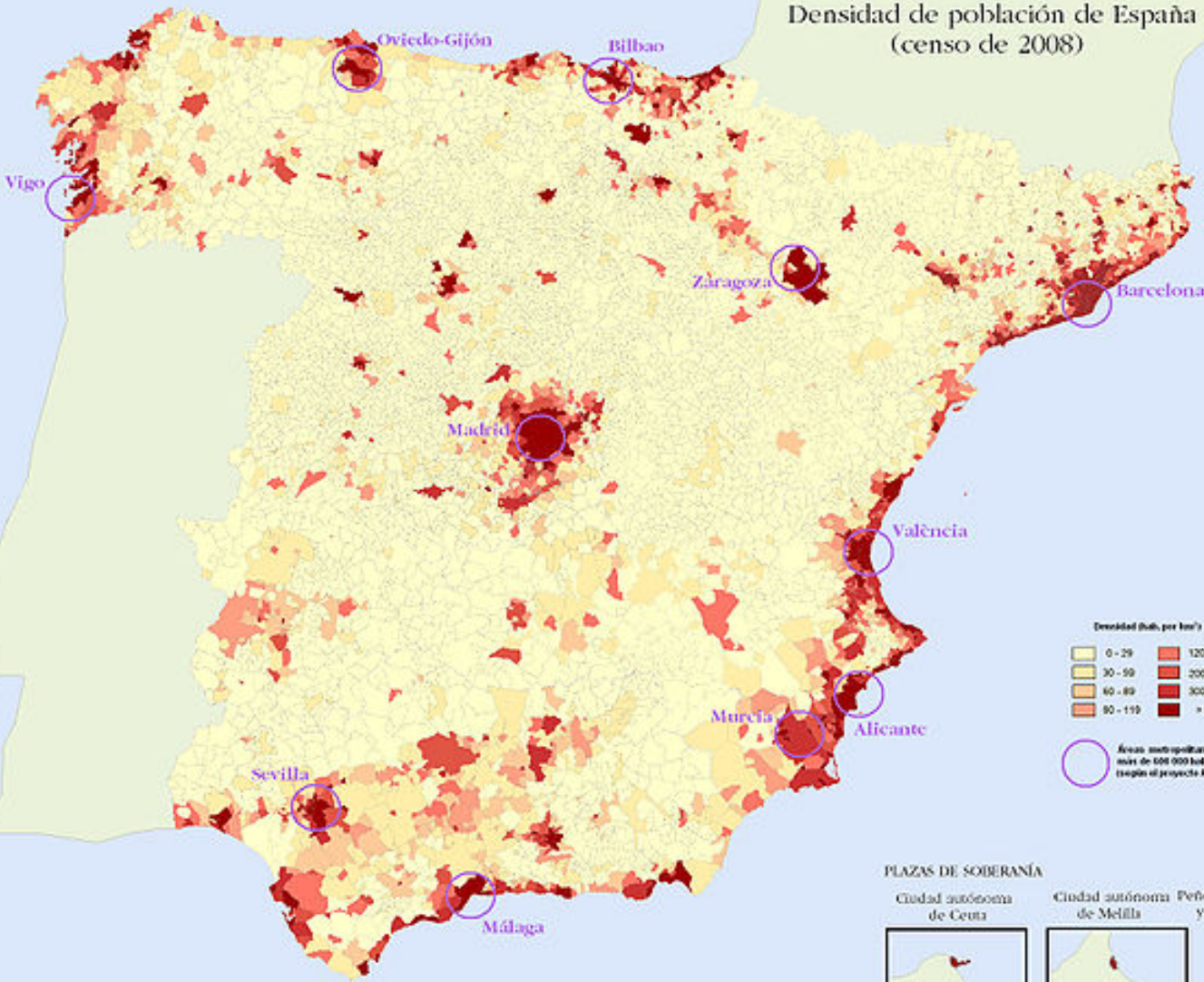
- Primer descenso desde los años 70.
- saldo migratorio negativo (Bajó el número de extranjeros).
- 60 000 españoles emigraron.
- Aumentó la población en Andalucía, Islas Baleares, Canarias y las ciudades autónomas de Ceuta y Melilla y disminuyó en las otras.

1. Densidad de población y evolución demográfica → distribución

- Comunidades autónomas más pobladas: Andalucía, Cataluña, Madrid y Valencia.
- Madrid y Barcelona = 25% de la población (3% del territorio)
- Eje litoral mediterráneo = 1/3 de la población.
- Comunidades autónomas menos pobladas: Asturias, Navarra, Cantabria, La Rioja.



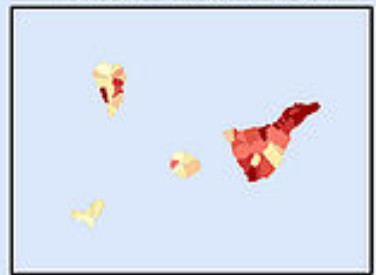
Densidad de población de España (censo de 2008)



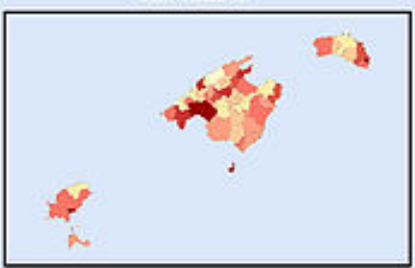
ISLAS CANARIAS Provincia de Las Palmas



Provincia de Santa Cruz de Tenerife



ILLES BALEARS



PLAZAS DE SOBERANÍA



2. Las trayectorias migratorias

OBJETIVOS

- Conocer los principales movimientos históricos de migración.
- Saber el origen y la repartición de los inmigrantes en el territorio.
- Poder explicar las causas y consecuencias de un saldo migratorio negativo.

2. Las trayectorias migratorias → definiciones

- Saldo migratorio: diferencia entre el número de emigrantes y el de inmigrantes en un lugar determinado.
- Crecimiento real: balance entre el crecimiento vegetativo o natural en cifras absolutas y el saldo migratorio.
- Padrón : registro administrativo donde constan los vecinos de un municipio. Permite establecer, cada 1 de enero, las cifras de población.

2. Las trayectorias migratorias

→ Breve repaso de la historia migratoria de España en los siglos XX-XXI

- País de emigración hasta los años 70 (refugiados guerra civil en 36 y exilios continuos hasta 1973)
- Polo de inmigración (entrada en la UE, crecimiento económico, asentamiento de la democracia)
- Desde 2000: 5 millones de inmigrantes

2. Las trayectorias migratorias → Migraciones interiores

- Proceso de trasvase desde el interior de la península hacia el litoral (desde siglo XVI)
- Consecuencias económicas, sociológicas, ecológicas

2. Las trayectorias migratorias → Migraciones exteriores

	2013	Crecimiento relativo (%)
Total	5.118.112	-2,3
Rumania	773.122	-3,2
Marruecos	756.946	-1,9
Reino Unido	319.163	2
Ecuador	286.964	-7,4
Colombia	232.551	-5,4

2. Las trayectorias migratorias →origen y repartición

- 4 grupos principales: Latinoamericanos, Africanos del norte y Subsaharianos, Europeos del Oeste (Franceses e Ingleses), Europeos del Este.
- Comunidad de Madrid, Cataluña, Comunidad de Valencia, Andalucía , Canarias, Baleares (mayor crecimiento económico)

Para profundizar el tema:

- **El problema de los cayucos (video)**

En 2006, 31000 clandestinos fueron arrestados al llegar en Canarias. Las embarcaciones de fortuna, también llamadas cayucos, llevan hombres, mujeres y niños que llegan cada día en las costas españolas. Se endurecieron el sistema de protección de las costas y desde un par de años organizan viajes de vuelta a Mauritania. Para contrarrestar la "avalancha de inmigración", España ha triplicado la ayuda al desarrollo de África.

Sin embargo, esta oleada de inmigrantes subsaharianos se redujo durante estos últimos años, **¿Cuáles son las causas?**

2. Las trayectorias migratorias

- Para saber más:

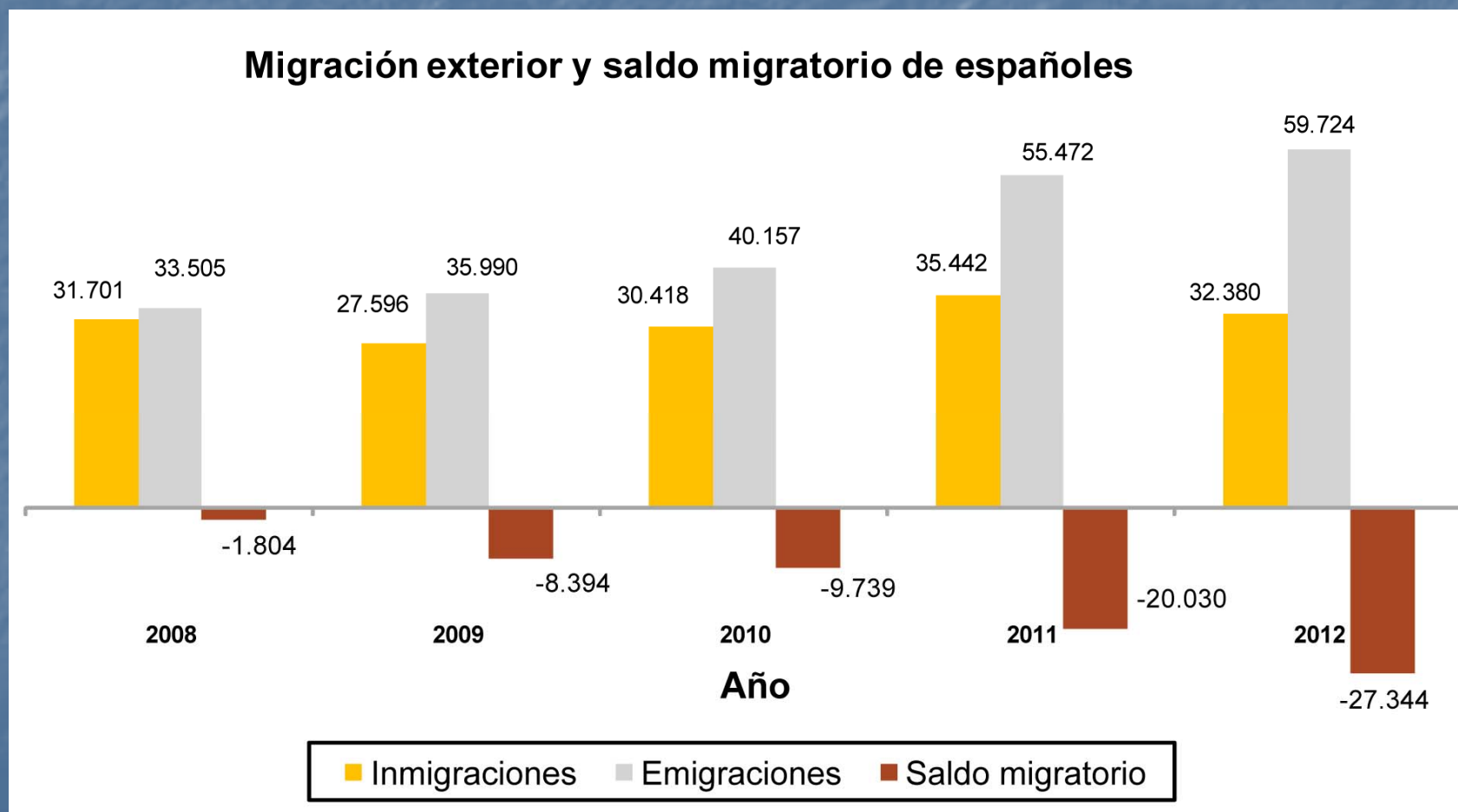
- Leer las páginas 266-282 de *Panorama de l'Espagne contemporaine* de Matilde Alonso Pérez, Elies Furio Blasco, Christel Birabent Camarasa.

Para profundizar el tema:

- **El barrio de Lavapiés en Madrid y el barrio del Raval en Barcelona (artículos):**

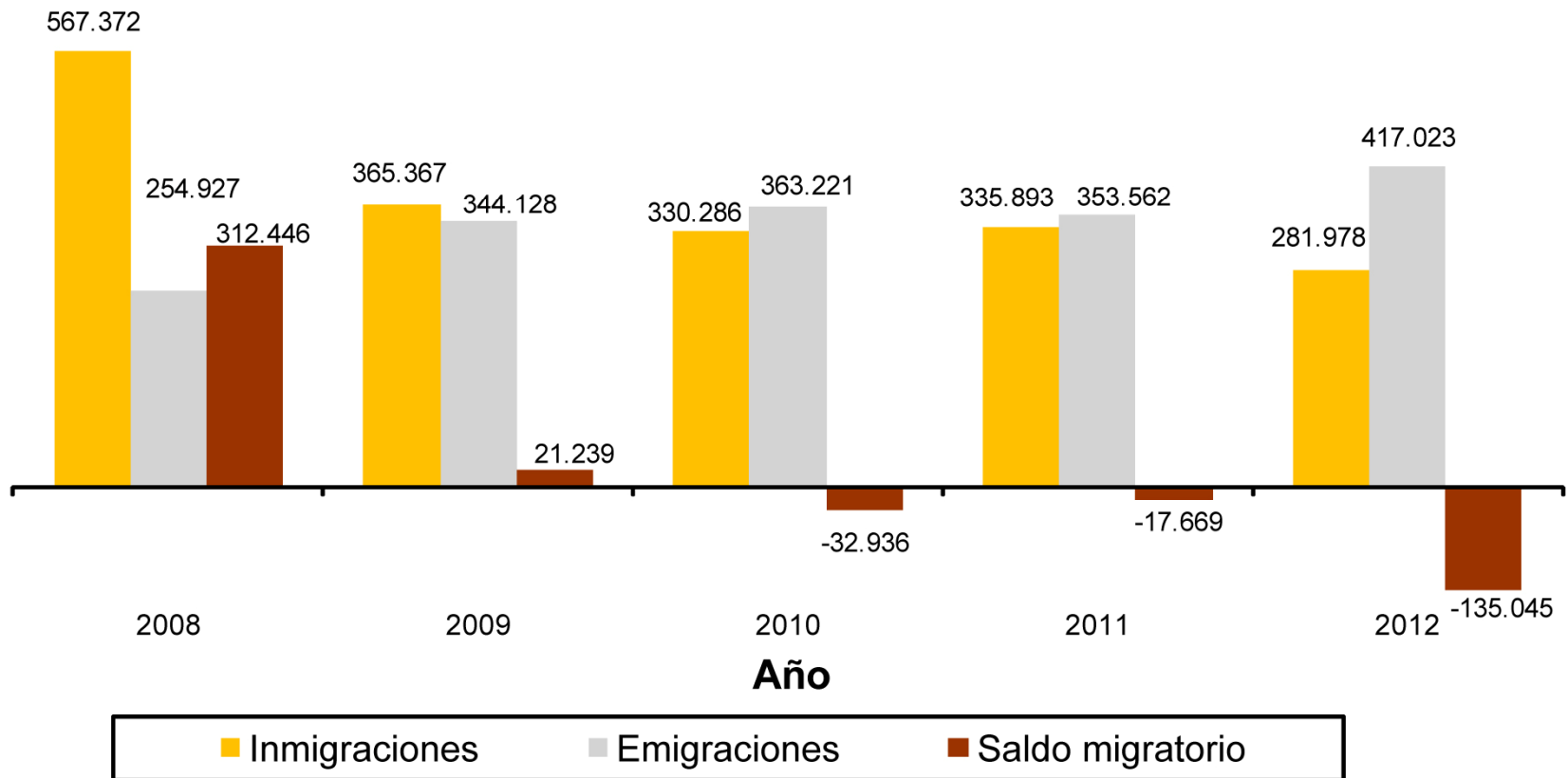
Lavapiés y El Raval son barrios céntricos de las dos ciudades más importantes del país y que concentran la mayoría de los inmigrantes. Los dos tienen varias características en común, son barrios del centro de la ciudad con una larga historia obrera y se transformaron en la segunda mitad del siglo XX en los barrios con la concentración de inmigrantes más alta. Sin embargo, los dos artículos que les propongo leer ponen en evidencia un cambio reciente y común que afectan los dos barrios. **¿Cuál es?**

2. Las trayectorias migratorias →2012, saldo migratorio negativo



2. Las trayectorias migratorias →2012, saldo migratorio negativo

Migración exterior y saldo migratorio de extranjeros



2. Las trayectorias migratorias →2012, saldo migratorio negativo

2 causas principales:

- Exilio de los españoles
- España deja de ser un polo económico atractivo para los inmigrantes

Para profundizar el tema:

- Leer las páginas 266-282 de *Panorama de l'Espagne contemporaine* de Matilde Alonso Pérez, Elies Furio Blasco, Christel Birabent Camarasa.
- «España perdió población... » y contestar a las preguntas siguientes:
 - ¿Cuál es el destino principal de los españoles que se exiliaron en 2012?
 - ¿Cuál es la edad media de la población española que emigró?
 - ¿Cuál es la consecuencia en la población que se quedó en España?
 - ¿Cómo explicas que los británicos ocupen el segundo puesto de los ciudadanos que llegaron a España?

3. Espacio urbano/hábitat rural

OBJETIVOS

- Conocer las grandes etapas de la urbanización españolas
- Localizar las grandes aglomeraciones españolas y las características del poblamiento rural.

3. Espacio urbano/hábitat rural

→ Las grandes etapas de la urbanización española

- Urbanización preindustrial

Colonización griega y fenicia (Cádiz), Romanización , Estancia musulmana (Córdoba)

- Urbanización industrial (s.XIX-1975)

Capitales de provincias (Javier de Burgos, 1833), ensanches de plano geométrico ortogonal (barrio de Salamanca, Madrid, Castro y La Diagonal, Barcelona, Cerdá)

- Urbanización postindustrial (1975-hoy)





El Plan Cerdà: plan de reforma y ensanche de la ciudad de Barcelona de 1860 con una estructura en cuadrícula, abierta e igualitaria.

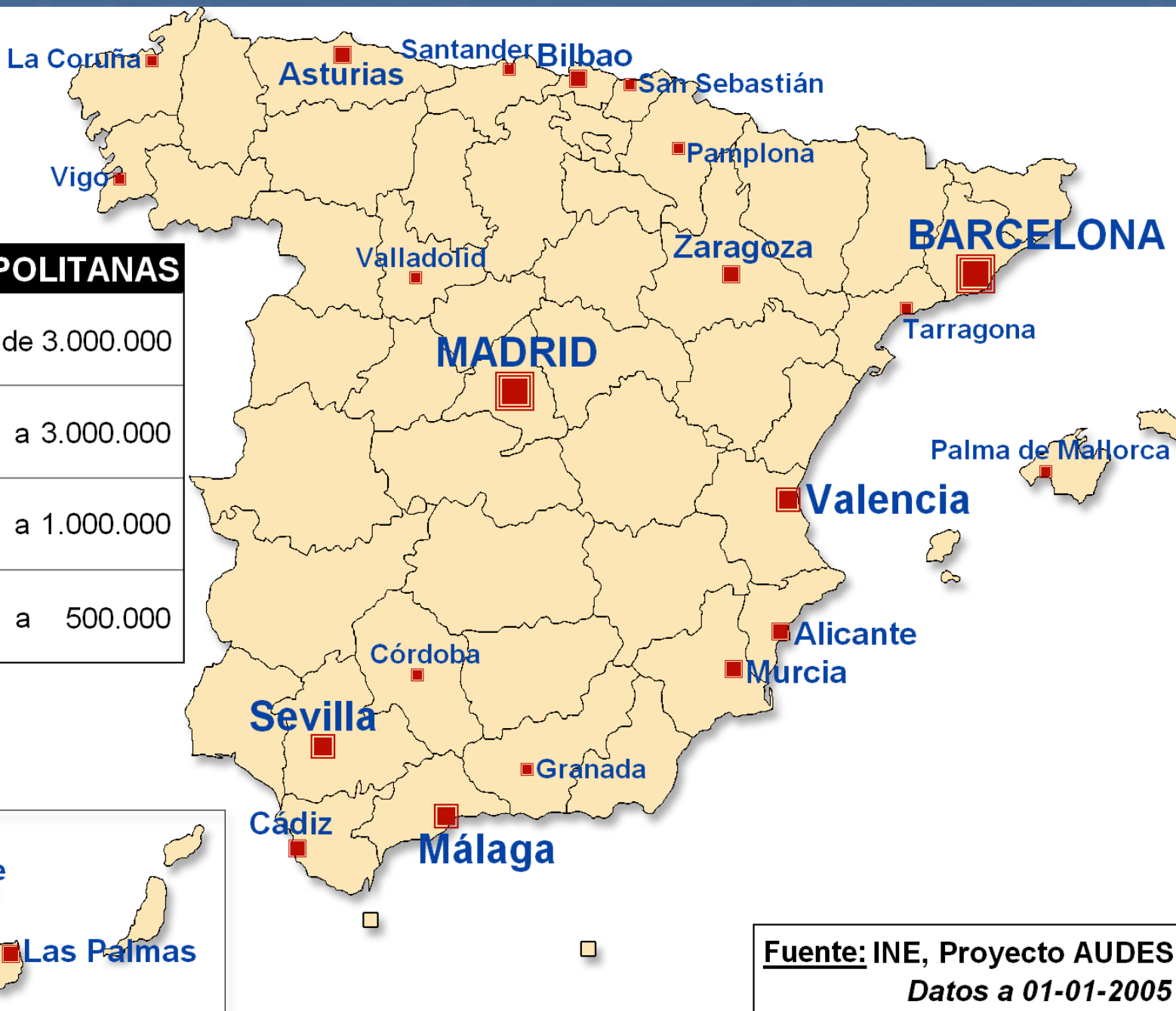
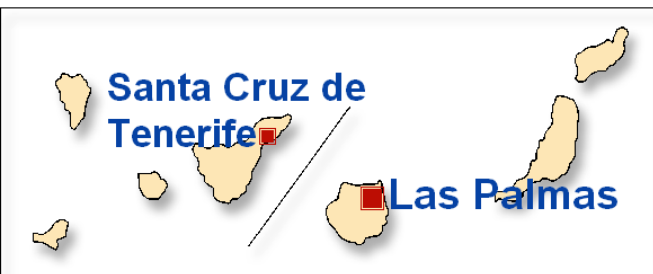


3. Espacio urbano/hábitat rural →Urbanización del país en la actualidad

- Aglomeraciones más pobladas: Madrid (+ 6 M de hab), Barcelona (+ 5 M de hab), Valencia, Sevilla, Bilbao, Zaragoza, Málaga
- Autonomías con grado de urbanización menor: Castilla y León, Castilla la Mancha, Extremadura, Aragón, Galicia y Navarra

ÁREAS METROPOLITANAS

	más de 3.000.000
	de 1.000.000 a 3.000.000
	de 500.000 a 1.000.000
	de 300.000 a 500.000



Fuente: INE, Proyecto AUDES
 Datos a 01-01-2005

3. Espacio urbano/hábitat rural → Poblamiento rural

- Menos de 10 000 hab
- Éxodo rural (1960)
- Áreas costeras, tradicionalmente pesqueras pasaron a ser zonas de turismo
- Revitalización de ciertas zonas rurales con el ecoturismo

ÉXODO RURAL: emigración, generalmente de gente joven del campo a la ciudad. Este proceso es muy antiguo y se aceleró con la Revolución Industrial y, sobre todo, a partir de la segunda mitad del siglo XX. Se suele considerar como un tipo especial de migración porque en ella, no sólo se cambia de lugar de residencia, sino también de profesión.

Para profundizar el tema

- Leer «Madrid y las ciudades fantasma» y «Barcelona y la urbanización de la costa mediterránea»